












TIPOLOGIE SEPOLTURE IN PROGETTO:


-  COLOMBARI
-  TOMBE A TERRA TUMULAZIONE SOTTERRANEA
-  CAMPO COMUNE
-  GIARDINO DELLE RIMEMBRANZE CINERARIO COMUNE
-  TETTOIA ADIBITA A DEPOSITO RESIDUI CIMITERIALI
-  AREA DESTINATA A SERVIZI

-  AREA A VERDE

SERVIZI:

-  CAMERA MORTUARIA (ESISTENTE)
-  DEPOSITO / MAGAZZINO
-  LOCALE CUSTODE (SPOGLIATOIO E SERVIZIO IGIENICO)
-  SERVIZIO IGIENICO PUBBLICO

 T3
Trincee mediante escavatore

 P2
Prove penetrometriche dinamiche



COMUNE DI
VANZAGHELLO
(MILANO)

**STUDIO DI CARATTERIZZAZIONE GEOLOGICA,
IDROGEOLOGICA E GEOTECNICA A SUPPORTO DEL
PIANO CIMITERIALE COMUNALE AI SENSI DELLA
L.R. 30 DICEMBRE 2009 N. 33 E DEL REGOLAMENTO
REGIONALE N. 6 DEL 9 NOVEMBRE 2004 E S.M.I.**

PROGETTO ED UBICAZIONE DELLE INDAGINI



STUDIO IDROGEOTECNICO S.r.l.
SOCIETÀ DI INGEGNERIA

Bastioni di Porta Volta, 7 - 20121 Milano
tel. 02/659.78.57 - fax 02/655.10.40
e-mail: stid@fastwebnet.it
www.studioidrogeotecnico.com

DATA	DENOMINAZIONE	SCALA	NOME FILE
giugno 2016	TAV. 2	1:500	MI3762_T2